

PLANIMETRIA STANDARD URBANISTICI IN CESSIONE

— SCALA 1:500 —

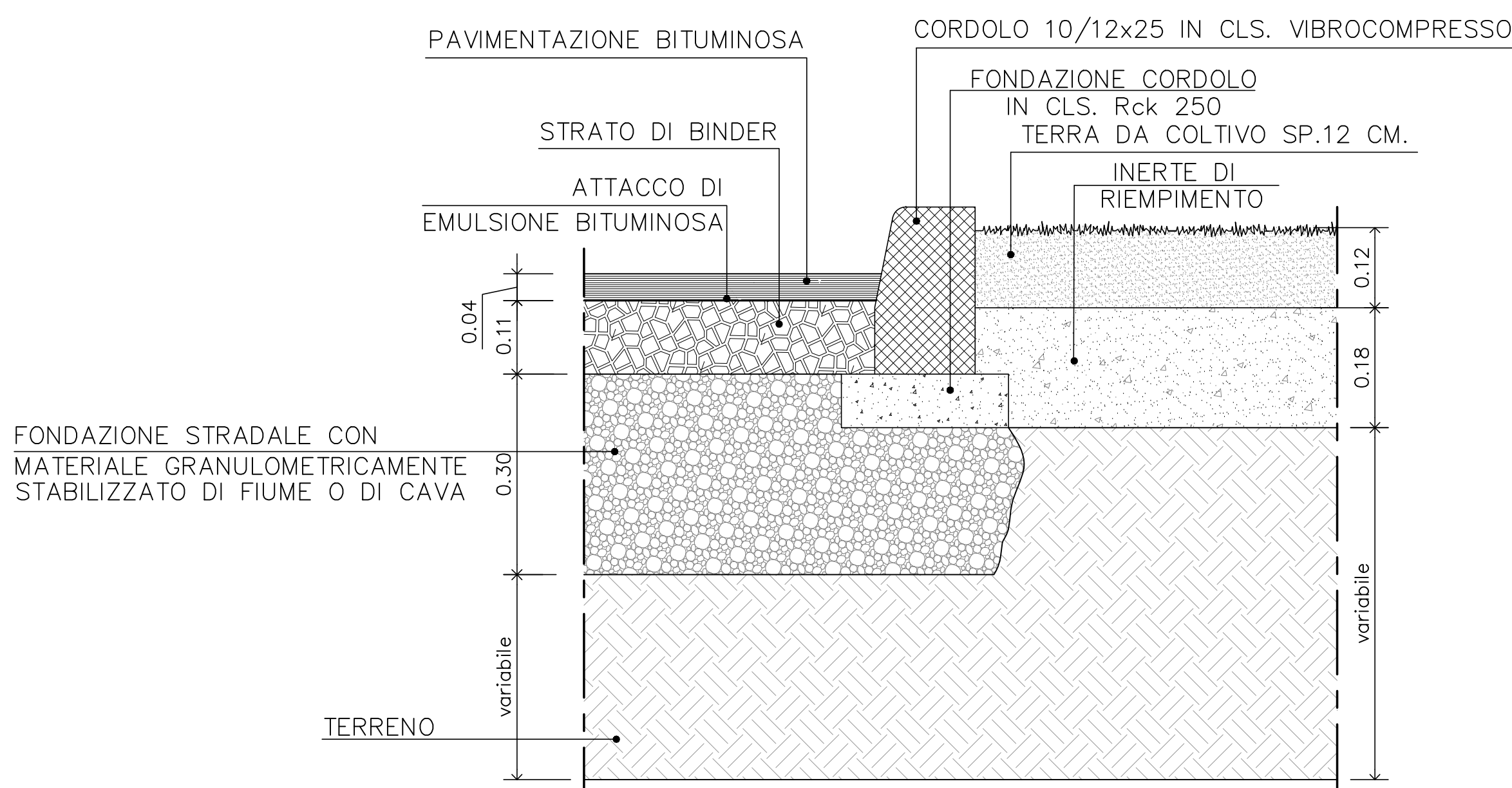
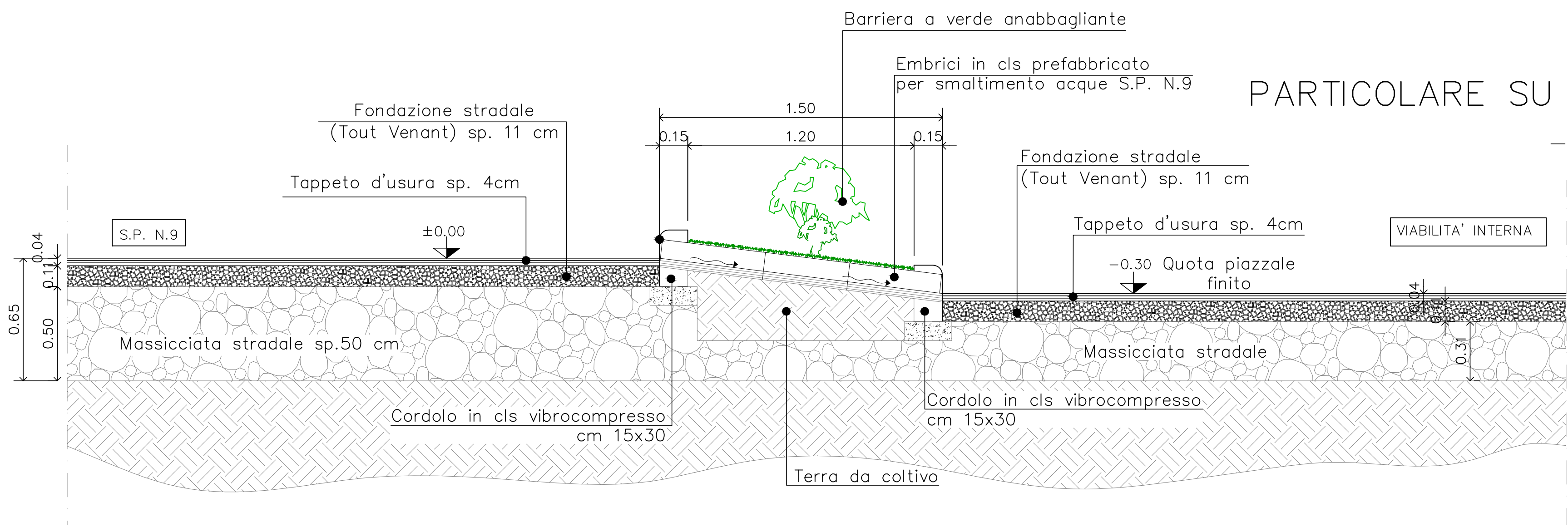
LEGENDA

- Standard Urbanistici previsti dall'Art. 3 della Convenzione urbanistica del 10/06/08 repertorio n. 61273) Mq 3.831
- Area per nuovi Standard Urbanistici destinati a viabilità interna Mq 2.024
- Area per nuovi Standard Urbanistici destinati ad impianto primario di fitodepurazione Mq 2.297

Superficie complessiva Standard Urbanistici in cessione Mq 8.152

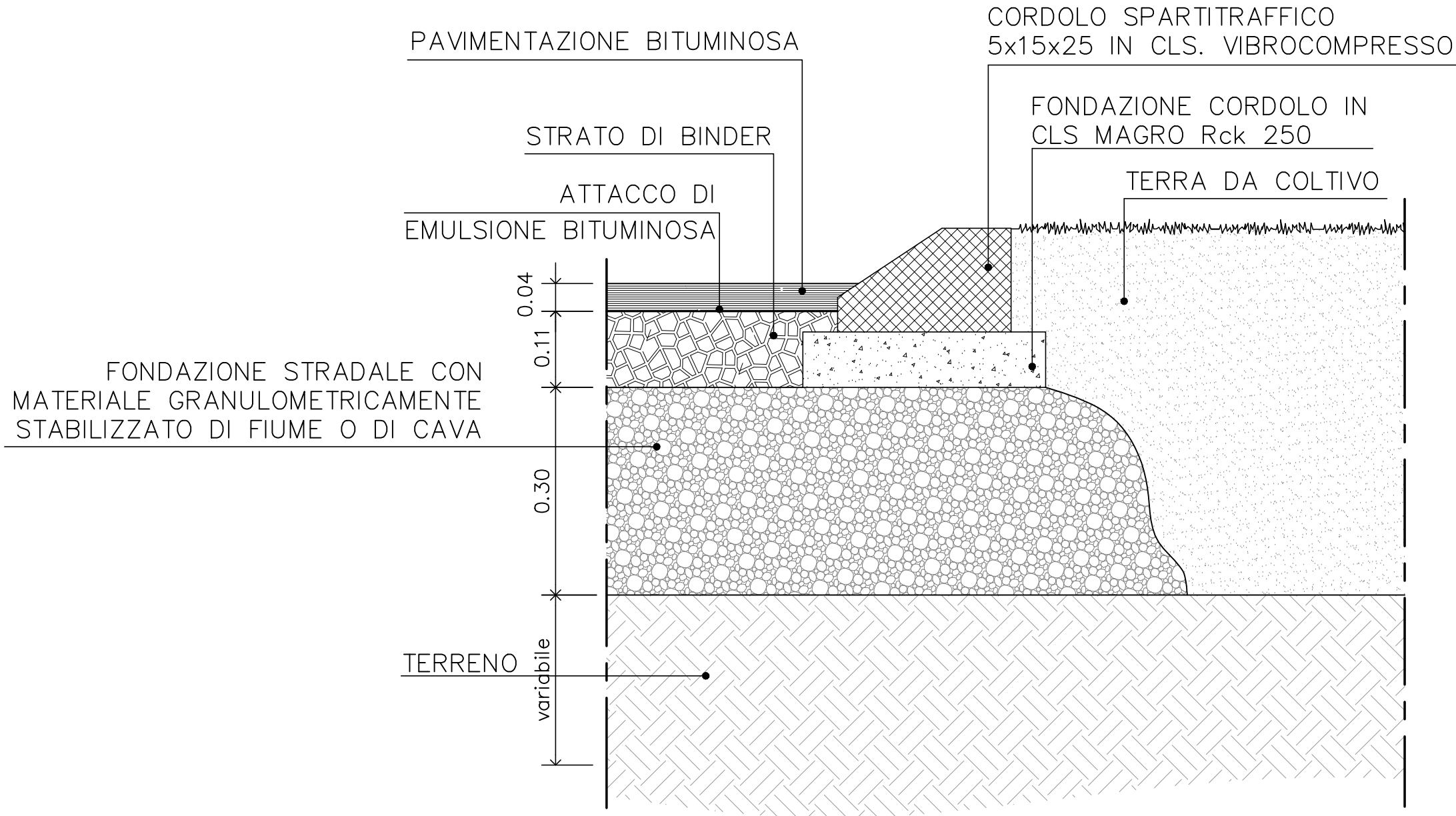
PARTICOLARE SU AIUOLA DELIMITAZIONE P.E.C.—SP 9

— SCALA 1:25 —



PARTICOLARE 1
SEZIONE TIPO DELIMITAZIONE
AREA ASFALTATA—ZONA VERDE

— SCALA 1:10 —



PARTICOLARE 2
SEZIONE TIPO DELIMITAZIONE
AREA ASFALTATA—AIUOLA SPARTITRAFFICO

— SCALA 1:10 —

IL RICHIEDENTE: CO.FI.IM. RAVARO SRL	IL PROGETTISTA: Dott. Arch. Stefania PAREI Geom. Pietro PAREI

0	18/11/14	Emissione		P.P.	P.P.	S.P.
Rev:	Data:	Descrizione:		Disegnato:	Controllato:	Approvato:

COMMITTENTE: CO.FI.IM. RAVARO SRL	
INDIRIZZO: Via per Vespolate - GRANOZZO (NO)	

PROGETTO: NUOVO INSEDIAMENTO PRODUTTIVO VARIANTE PIANO ESECUTIVO CONVENZIONATO	ELABORATO: D05
--	--------------------------

INDIRIZZO: STRADA PROVINCIALE N. 9	
--	--

DISEGNO: PLANIMETRIA STANDARD URBANISTICI IN CESSIONE	
---	--

	AR chitettura:INgegneria	SCALA: 1:500 1:25 1:10
Via Siberia, 11/2 - 27026 Garlasco PV - Italia T: +39 0382.311341 - F: +39 0382.311739 P.IVA 02507330187 E: info@arinsrl.com		ARCHIVIO: 14_016_006_D05

Il presente disegno è proprietà della società, la quale tutelerà i propri diritti a termine di legge
This drawing is owned by our company, which will protect own rights at law terms